









Zeichenerklärung:



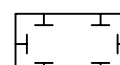






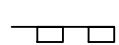
Bestand:

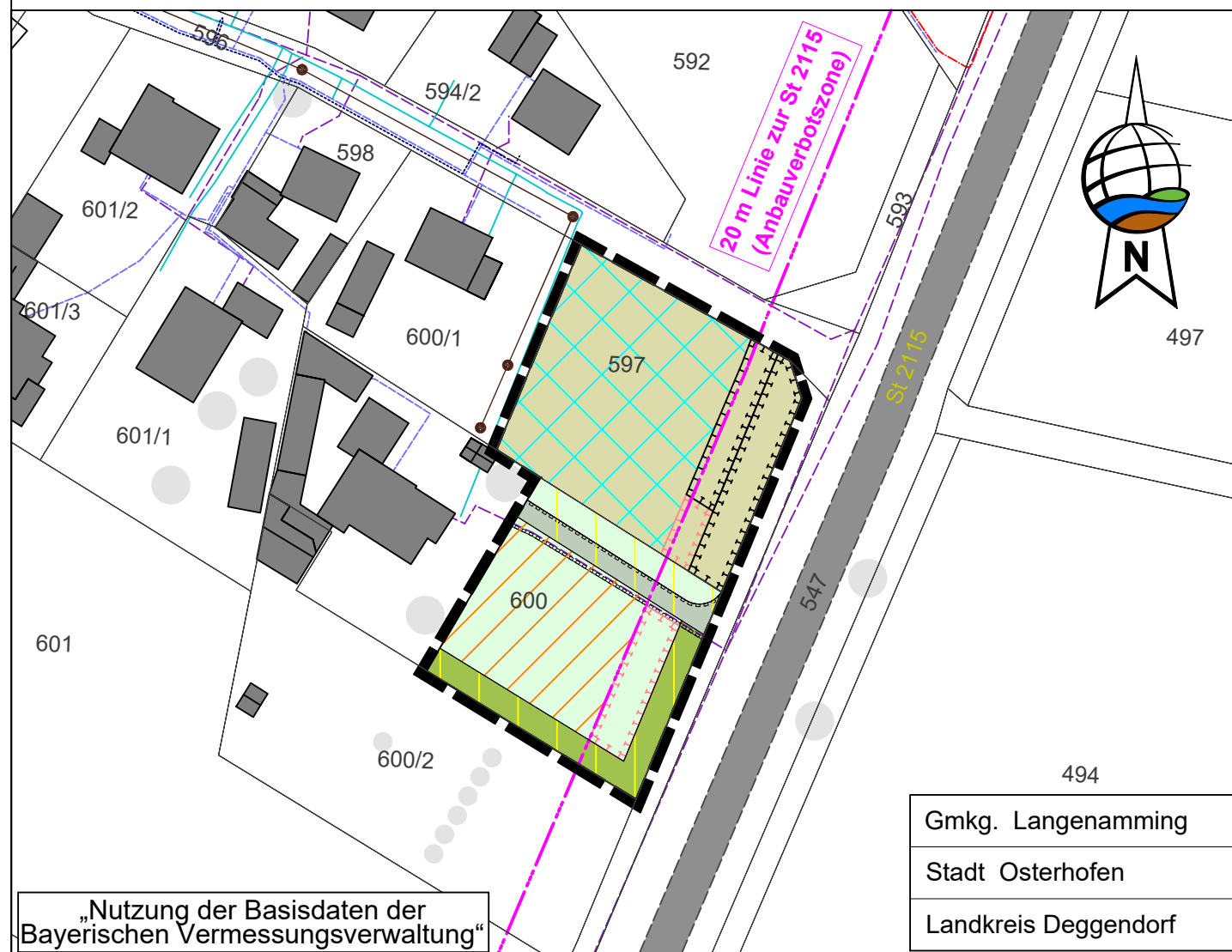
	A11: Intensiv bewirtschafteter Acker		V12: Verkehrsfläche, befestigt
	B112: Mesophile Gebüsch/Hecken		Bestandsgehölze außerhalb des Geltungsbereichs
	P21: Privatgarten, strukturarm		

Eingriff:

	Eingriffsfläche des Flurstücks Nr. 597		Flächen ohne Eingriff
	Eingriffsfläche des Flurstücks Nr. 600		

Sonstige Planzeichen:

	Geltungsbereich		Straßenbeleuchtung (Bayernwerk - nachrichtlich übernommen)
	Ausgleichfläche des Flurstücks Nr. 597		Niederspannungsleitung (Bayernwerk - nachrichtlich übernommen)
	Ausgleichfläche des Flurstücks Nr. 600		Wasserversorgung (Stadtwerke - nachrichtlich übernommen)
	bestehende Baukörper (außerhalb des Geltungsbereiches)		SW Kanal (Stadtwerke - nachrichtlich übernommen)
			Vodafone (nachrichtlich übernommen)
			Mit Geh-, Fahr- und Leitungsrechten zu belastende Flächen



Bestands- und Eingriffsplan „Ergänzungssatzung Untergessenbach“



Gemarkung: Langenamming
Stadt: Osterhofen
Landkreis: Deggendorf

Entwurf

16.05.2023



Übersichtsplan 1 : 25.000

Planunterlagen:

Grundkarte erstellt von Ingenieurbüro Geoplan, Osterhofen, auf digitaler Flurkarte der Bayerischen Vermessungsverwaltung.

Untergrund:

Aussagen über Rückschlüsse auf die Untergrundverhältnisse und die Bodenbeschaffenheit können weder aus den amtlichen Karten, aus der Grundkarte noch aus Zeichnungen und Text abgeleitet werden.

Nachrichtliche Übernahmen:

Für nachrichtlich übernommene Planungen und Gegebenheiten kann keine Gewähr übernommen werden.

Urheberrecht:

Für die Planung behalten wir uns alle Rechte vor. Ohne unsere Zustimmung darf die Planung nicht geändert werden.

Entwurfsverfasser:



GeoPlan

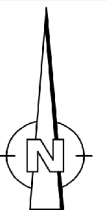
Donau-Gewerbepark 5, 94486 Osterhofen
FON: 09932 9544-0 / FAX: 09932 9544-77
E-MAIL: info@geoplan-online.de

S. Kuhnert

Projektleitung: Sebastian Kuhnert

Projekt: Satzung Langenamming Haböck

Datei: B&E-1000_Haböck



1 : 1.000

L2209011

„Nutzung der Basisdaten der Bayerischen Vermessungsverwaltung“

Gmkg. Langenamming
Stadt Osterhofen
Landkreis Deggendorf